

# Rynną Sulęczyńską Ku Morzu



04 - 10 lipiec 2026


www.ekajaki.pl

<b>Termin spływu</b>	04.07.2026 (sobota) - 10.07.2026 (piątek)
<b>Rzeka</b>	Słupia
<b>Ilość dni na rzece</b>	5 dni + 1 dzień postojowy
<b>Miejsce przyjazdu</b>	baza ekajaki.pl - Łupawsko 12A, 77-116 Łupawsko
<b>Link dojazdowy</b>	<a href="https://g.page/ekajaki?share">https://g.page/ekajaki?share</a>
<b>Miejsce startu</b>	Amalka
<b>Przewidywane zakończenie</b>	Ustka
<b>Cena za osobę</b>	950 zł

## Program dzień po dniu

### Dzień 1 - 04.07.2026 (sobota) - przyjazd uczestników do bazy eKajaki.pl nad Jeziorem Jasień


<b>Pole biwakowe</b>	ekajaki.pl nad Jeziorem Jasień (pełna infrastruktura)
<b>Wyposażenie pola</b>	toalety, natryski, wiata ogniskowa, wiata biesiadna, prąd, lodówka, jezioro

 Opis odcinka: Pierwszy dzień to spokojny przyjazd, rozlokowanie się na polu biwakowym i wejście w klimat wyprawy. Wieczór nad Jeziorem Jasień pozwala złapać oddech przed właściwym startem spływu.

### Dzień 2 - 05.07.2026 (niedziela) - Amalka (127,6 km) - Przystań Kajlandia (119,6 km) - 8 km

(około 4h)

<b>Przenoski stałe</b>	2
<b>Pole biwakowe</b>	Kajlandia
<b>Wyposażenie pola</b>	toalety, wiata biesiadna, prąd, <b>natryski (dodatkowo płatne - automat wrzutowy)</b>
<b>Sklepy</b>	2 km (Sulęczyno)
<b>Gastronomia</b>	Smażalnia ryb 3 km (Jasień); pierogi i desery lokalne 3 km (Soszyca)

 Opis odcinka: Spotkanie ze Słupią zaczynamy od tego, po co wszyscy tu przyjeżdżają - Rynny Sulęczyńskiej!

Odcinek Słupi od Amalki do Przystani Kajlandia to esencja kaszubskiego kajakarstwa - zmienny, malowniczy i pełen sportowych emocji, z Rynną Sulęczyńską praktycznie na finiszu.

Start przy moście w Amalce szybko pokazuje charakter rzeki: płytka, wartka woda i pierwsze kamienie pod kadłubem dodają adrenaliny i od razu wciągają w rytm nurtu.

Za mostem na trasie Sulęczyno-Sierakowice rzeka wyraźnie przyspiesza, by po chwili uspokoić się wśród łąk i głębszej wody. Po przenosce prawą stroną, przy niskim mostku, przed oczami otwiera się szeroka tafla jeziora Węgorzyno. To moment oddechu - czysta woda, wysokie brzegi i piękne panoramy, które aż proszą się o postój lub kąpiel. Dalej pojawia się Sulęczyno z widoczną z daleka wieżą kościoła, a zaraz za nim zaczyna się prawdziwa przygoda.


Pierwsze bystrza (WW 1+) i kamienne przeszkody wymagają koncentracji, ale dają ogromną satysfakcję z ich pokonania. Kulminacją jest słynna "Rynna Sulęczyńska" - dynamiczny, 300-metrowy odcinek (WW 1-2), który potrafi podnieść tętno nawet doświadczonym wodniakom. To fragment, który buduje wspomnienia i pokazuje górski charakter Słupi. Na końcu tego odcinka czeka jeszcze przenoska prawą stroną.

To jednak nie koniec emocji - ostatni kilometr przed biwakiem dostarcza dodatkowych wrażeń podczas spływu pod zastawką starego jazu.

Meta przy Przystani Kajlandia (po prawej stronie) to zasłużony relaks: pełna infrastruktura, pole biwakowe i wygodne miejsce do wyciągnięcia kajaków. To etap, który na długo pozostaje w pamięci !

 **Dzień 3 - 06.07.2026 (poniedziałek) - Kajlandia (119,6 km) - Soszyca (104 km) - 15,6 km (około 5-6h)**

<b>Przenoski stałe</b>	brak
<b>Pole biwakowe</b>	Struga
<b>Wyposażenie pola</b>	toalety, natryski, wiata ogniskowa, wiata biesiadna, prąd
<b>Sklepy</b>	1 km Soszyca
<b>Gastronomia</b>	pierogi i desery lokalne 1,5 km (Soszyca -Kuchnia od Serca)

 Opis odcinka: Dynamiczny początek, spokojny finał i przyroda Doliny Słupi w najlepszym wydaniu

Ten etap od pierwszych metrów wymaga uwagi. Rzeka jest miejscami płytka, nurt prowadzi przez płycizny i mini progi wodne, dlatego trzeba czytać wodę i szybko reagować. Dla doświadczonych kajakarzy to czysta przyjemność technicznego płynięcia; mniej wprawni mogą czasem zahaczyć o mieliznę lub wysiąść z kajaka - ale właśnie to buduje charakter tej trasy i daje poczucie prawdziwej przygody.


W leśnym odcinku Słupia pokazuje bardziej wymagające oblicze. Ciasne zakręty, zwisające konary i powalone drzewa zmuszają do precyzyjnego manewrowania. Tu liczy się technika, opanowanie i dobra współpraca w załodze. Wielu przeszkód można uniknąć bez wysiadania, ale czasem krótka przenoska staje się częścią wyprawy

Z czasem rzeka łagodnieje. Szeroka dolina, spokojniejszy nurt i brak większych przeszkód pozwalają złapać oddech. Wpływamy w otulinę Parku Krajobrazowego "Dolina Słupi", gdzie ciszę przerywa jedynie plusk wioseł i śpiew ptaków. To moment na regenerację, zdjęcia i


delektowanie się krajobrazem kaszubskich łąk i lasów.

Nagrodą za wcześniejszy wysiłek jest Jezioro Żukowskie - szerokie, spokojne, otoczone morenowymi wzgórzami. Płynąc po jego tafli, czujesz przestrzeń i prawdziwy kontakt z naturą. Czysta woda, ptactwo wodne i naturalne brzegi sprawiają, że to jeden z najbardziej klimatycznych fragmentów szlaku.

Za jeziorem czeka jeszcze ostatnia prosta i wysiadamy przy zaporze po prawej stronie. Tutaj będzie na Was czekał Kazik - nasz kaszubski lokalny przewoźnik :) W nietypowy sposób przewiezie Was i kajaki na miejsce noclegowe :) Przygodo trwaj!

 **Dzień 4 - 07.07.2026 (wtorek) - Soszyca (104 km) - Jezioro Głębokie (84,3 km) - 19,7 km (około 6 h spływu)**

<b>Przenoski stałe</b>	brak
<b>Pole biwakowe</b>	U Mariana
<b>Wyposażenie pola</b>	toalety, wiatki, miejsce ogniskowe, prąd, natryski
<b>Sklepy</b>	800 m
<b>Gastronomia</b>	brak

 Opis odcinka: Ten odcinek Słupi to prawdziwe wejście w świat kajakarstwa przygodowego. Startując z Soszycy, od razu wpływasz w zielony tunel lasów Parku Krajobrazowego "Dolina Słupi". Z każdym pociągnięciem wiosła oddalasz się od cywilizacji - tu liczy się tylko nurt, zapach lasu i koncentracja na rzece.


Słupia jest w tym miejscu żywa i naturalna. Lekko wartki nurt niesie kajak, ale wymaga czujności. Pojawiają się liczne powalone drzewa i zwężenia koryta, gdzie woda przyspiesza i przeciska się między przeszkodami. Wiele zwałek można pokonać technicznie - "góram" lub "dołom" - bez wysiadania, jeśli dobrze wybierzesz tor. To świetny odcinek dla osób, które chcą rozwinąć swoje umiejętności.

Rzeka meandruje przez dziewicze lasy i rezerwat Gołębica Góra, oferując nie tylko emocje, ale i niezwykle spotkania z przyrodą. Nad wodą często krąży bielik, można wypatrzeć bociana czarnego, a na brzegach ślady bobrów i wydr. To jeden z najbardziej autentycznych fragmentów Słupi - bez tłumów, bez hałasu, za to z prawdziwym klimatem dzikiej rzeki.

Finałem jest Jezioro Głębokie - spokojne, szerokie i malownicze. Po technicznym, leśnym odcinku wpływasz na tafle wody, gdzie możesz już swobodnie dryfować, zrobić zdjęcie. Meta na przystani w połowie jeziora po prawej stronie to idealne zakończenie dnia. Z tego miejsca zostanieie przewiezienie 1,5 km na pole Biwakowe u Mariana gdzie spędzicie dwie noce :)

## Dzień 5 - 08.07.2026 (środa) - dzień postojowy - wycieczka nad morze


<b>Pole biwakowe</b>	U Mariana
<b>Wyposażenie pola</b>	toalety, wiatki, miejsce ogniskowe, natryski
<b>Sklepy</b>	800 m
<b>Gastronomia</b>	brak

 Opis odcinka: Dzień postojowy przeznaczony jest na regenerację, odpoczynek oraz wycieczkę nad morze. To dobry moment, by złapać luz, nacieszyć się okolicą i przygotować siły na finałowe etapy wyprawy.

## Dzień 6 - 09.07.2026 (czwartek) - Słupsk (36 km) - Zimowiska (10,2 km) - 25,8 km

(około 6 h spływu)

<b>Przenoski stałe</b>	brak
<b>Pole biwakowe</b>	Sołeckie Pole Namiotowe w Zimowiskach
<b>Wyposażenie pola</b>	ToiToi, wiatka, miejsce ogniskowe, brak natrysków
<b>Sklep</b>	500 m
<b>Gastronomia</b>	brak - można zamówić z dowozem z Ustki


 Opis odcinka: Spływ rozpoczyna się od symbolicznego pożegnania z cywilizacją pod dużym, stalowym mostem kolejowym w Słupsku, gdzie rzeka szerokim zakolem wypływa na otwarte łąki. Choć po prawej stronie mijają się nowoczesną oczyszczalnię, warto zachować czujność, gdyż nurt często przyśpiesza i znosi na zalegające w korycie konary. Prawdziwa przygoda zaczyna się jednak dopiero przy zabudowaniach młyna we Włynkówku, gdzie do Słupi wpada Bagienica. Od tego miejsca rzeka wkracza w swój najbardziej uroczy, leśny etap, meandrując gęsto wśród sosnowych i mieszanych borów. Kajakarze muszą tu wykazać się kunsztem, omijając liczne zwalone drzewa, które nadają trasie nieco dzikiego charakteru.

Po minięciu ujścia rzeczki Gnilnej krajobraz łagodnieje, odsłaniając zabudowania Bydlina. Za mostem na trasie do Ustki Słupia zmienia swoje oblicze - prostuje się i szeroko rozlewa, przypominając bezpieczną "wodostradę", idealną na całkowity relaks. Mijając Charnowo, warto pamiętać, że pod kajakiem tętni życie, o czym świadczy obecność wrażliwego na zanieczyszczenia narybku łososia. Finałowy odcinek trasy prowadzi przez majestatyczny Rezerwat "Buczyna nad Słupią", chroniący potężne, pomnikowe drzewa i rzadkie rośliny. Spływ kończy się w otoczeniu żyznej buczyny niżowej, która od dekad pozostaje jednym z najcenniejszych przyrodniczo fragmentów całego dorzecza w Stacji Kajakowej w Zimowiskach.

## Dzień 7 - 10.07.2026 (piątek) - Zimowiska (10,2 km) - Ustka 0 km - 10 km

(około 3 h spływu)

<b>Przenoski stałe</b>	brak
------------------------	------

 Opis odcinka: Ostatni dzień to klasyczne "domknięcie" spływu Słupią - zmienia się tu wszystko: krajobraz, tempo rzeki i klimat pływania. To odcinek, na którym czujesz, że rzeka "odpuszcza". Po wcześniejszych, bardziej technicznych fragmentach Słupi tutaj nurt wyraźnie się uspokaja, robi się szerszej i bardziej przewidywalnie. Wiosłowanie staje się spokojne - bardziej podziwiasz niż walczysz z rzeką :) Płyniemy przez otwarte tereny, pojawiają się łąki, trzcinowiska i coraz więcej przestrzeni. To znak, że zbliżamy się do Ustki! Aby wpłynąć do portu cała grupa musi zatrzymać się na Przystani Kajakowej w Ustce! Tutaj musimy sprawdzić możliwości zakończenia spływu na wewnętrznej plaży i przepłynięcia przez port. Tak naprawdę wszystko zależy od Bosmana Portu Ustka, który analizując ruch statków, zafalowanie i warunki pogodowe daje lub nie daje zgody na wpłynięcie na tereny portowe!

### eKajaki.pl zapewniają

• Miejsce w kajaku dwuosobowym polietylenowym lub jednoosobowym wg zgłoszenia
• Kamizelka asekuracyjna dla dzieci / ratunkowa (należy zgłosić wcześniej wagę i ilość dzieci)
• Wiosło z duraluminium z końcówkami polietylenowymi DR Kajak
• Transport sprzętu na początek spływu i po zakończeniu
• Worek wodoodporny + etui na telefon (na rzeczy, aparat itp.)
• Ubezpieczenie NNW PZU S.A. (z wyłączeniem alkoholu)
• Transport wszystkich uczestników na start spływu (niedziela)
• Transport wszystkich uczestników i kajaków do Słupska (czwartek)
• Transport wszystkich uczestników po zakończeniu spływu do samochodów (piątek)
• Wycieczka w dniu wolnym (środa)
• Parking dla samochodów
• Codzienny transfer bagaży wzdłuż spływu
• Kuchenka gazowa (1x4-palnikowa z butlą)
• Dwa zbiorniki 30 l na wodę
• Opłacone pola namiotowe
• Opiekę instruktora eKajaki.pl podczas spływu

### Dodatkowe koszty

- Natryski - jeśli nie są one wliczone w koszt biwaku
- Wyżywienie
- Drewno na zorganizowanych polach namiotowych